









**LEGENDA**

- |  |                      |   |                         |
|--|----------------------|---|-------------------------|
|  | ÁREA DO DESFILE      |  | ESTACIONAMENTO PROIBIDO |
|  | TRÂNSITO INTERDITADO |  | CIRCULAÇÃO (DESVIO)     |
|  | CALÇADÃO             |  |                         |
|  | TAPUME               |  | POLICIAMENTO / CAVALETE |

**OBS.:** OS ÔNIBUS PROVENIENTES DA ZONA SUL DEVERÃO TRAFEGAR PELA PISTA LATERAL DA AV. RIO BRANCO (Pista central interdita a partir da Av. Dr. Procópio Teixeira)

PREFEITURA DE JUIZ DE FORA  
**PLANO DE TRÁFEGO PARA A "COPA BAHAMAS"**  
 DOMINGO - 10 DE AGOSTO DE 2014 -  
 DAS 07 ÀS 13 HORAS